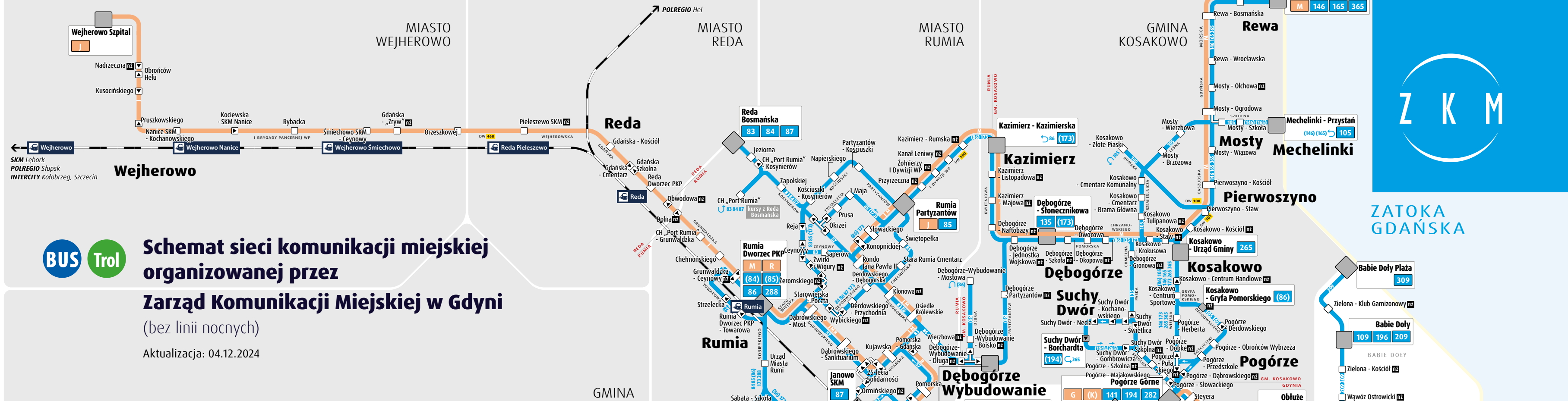


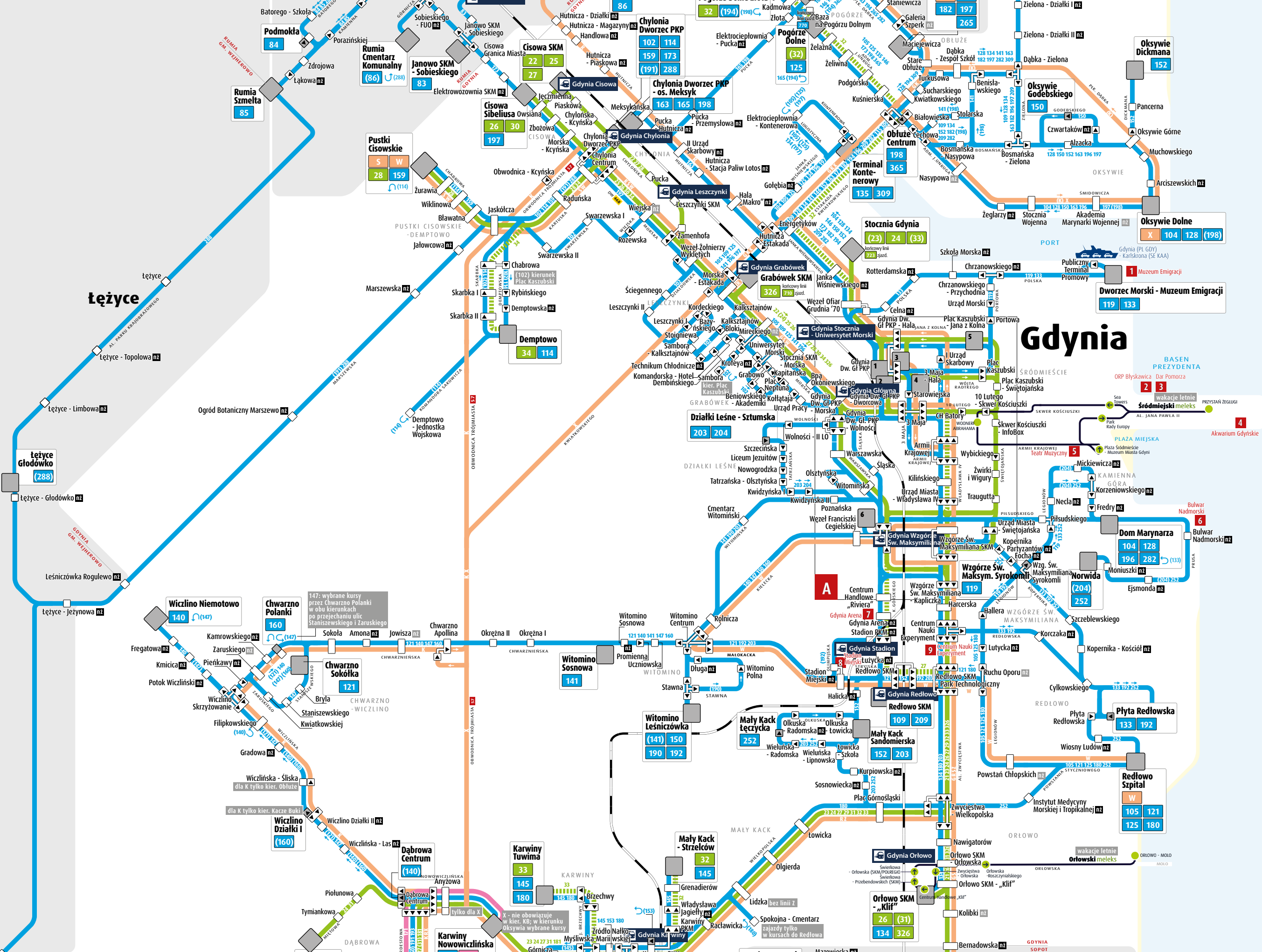
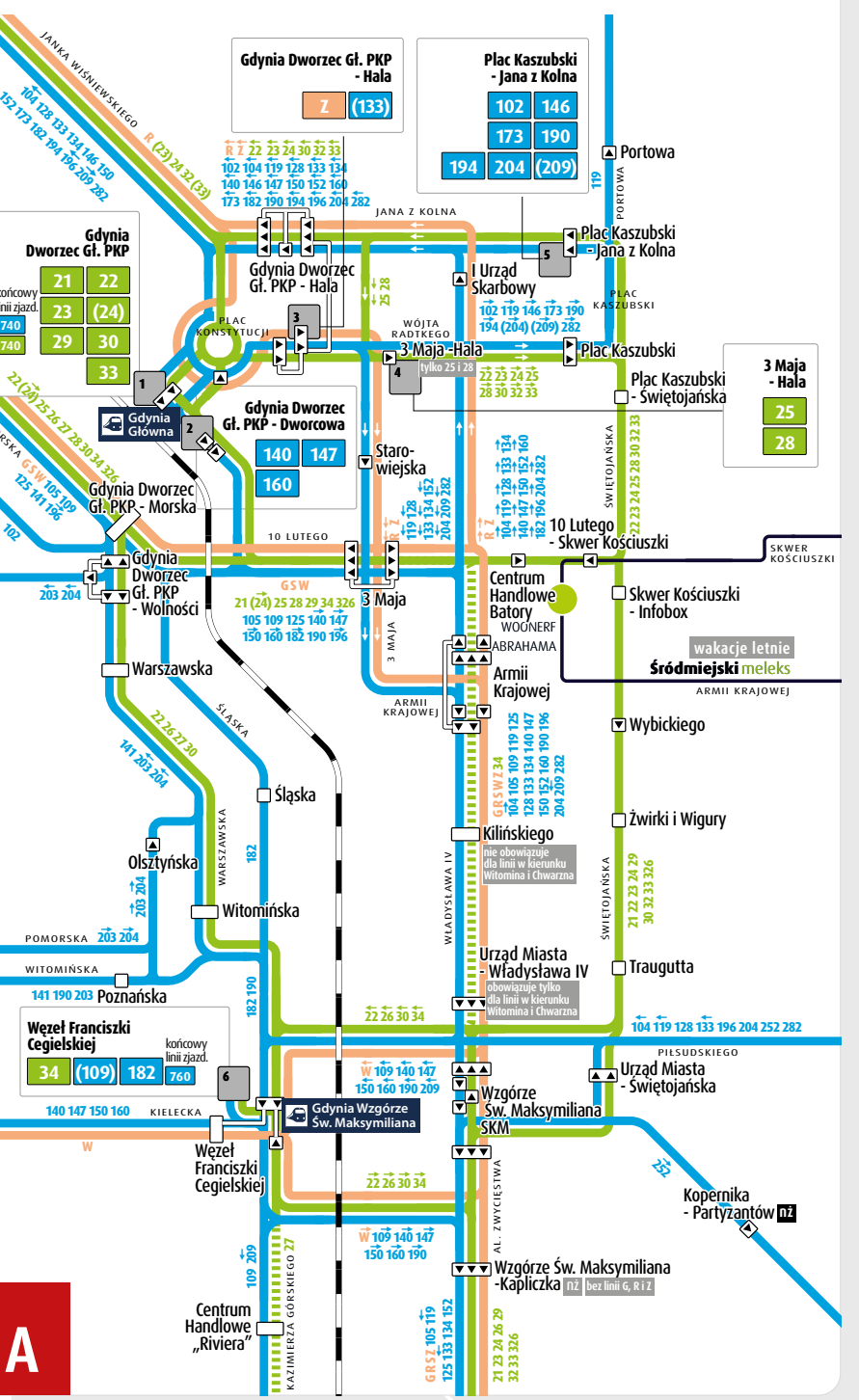


ZATOKA GDAŃSKA



Schemat sieci komunikacji miejskiej organizowanej przez Zarząd Komunikacji Miejskiej w Gdyni
(bez linii nocnych)
Aktualizacja: 04.12.2024

Gdynia Śródmieście



Atrakcje

- Muzeum Emigracji ul. Polska 1, 81-339 Gdynia
- Okręt-Muzeum ORP Błyskawica al. Jana Pawła II, 81-345 Gdynia
- Starek-Muzeum Dar Pomorza al. Jana Pawła II, 81-345 Gdynia
- Akwarium Gdyni ul. Jana Pawła II, 81-345 Gdynia
- Teatr Muzyczny im. Danuty Badczewskiej plac Grunwaldzki 1, 81-372 Gdynia
- Bulwar Nadmorski Bulwar Nadmorski, 81-374 Gdynia
- Gdynia Arena ul. Kazimierza Górskiego 8, 81-302 Gdynia
- Stadion Miejski ul. Olimpijska 5, 81-538 Gdynia
- Centrum Nauki Experiment ul. Zwycięstwa 96/98, 81-451 Gdynia
- Opera Leśna ul. Stanisława Moniuszki 12, 81-829 Sopot
- Mola w Sopocie plac Dąbrowskiego 2, 81-723 Sopot
- Ergo Arena plac Dwoch Miast 1, 81-731 Sopot

Legenda

- Pętla linii trolejbusowej, autobusowej
- Przystanek i trasa linii pospiesznej (bilety: ZKM, MZKG)
- Przystanek i trasa linii trolejbusowej (bilety: ZKM, MZKG)
- Przystanek i trasa linii trolejbusowej (poza sieć) (bilety: ZKM, MZKG)
- Przystanek i trasa linii autobusowej (bilety: ZKM, MZKG)
- Przystanek i trasa linii 171 (bilety: ZKM, ZTM, MZKG)
- Przystanek na żądanie
- Przystanek na żądanie tylko dla linii pospiesznych
- Przystanek i trasa linii kolejowej (bilety: SKM, MZKG)

Gdańsk

SKM Gdańsk Śródmieście
POLREGIO Koszyczyzna, Kartuzy (przez: Gdańsk Port Lotniczy)
POLREGIO Tczew, Elbląg, Bydgoszcz
INTERCITY Tczew, Bydgoszcz, Warszawa

zkmgdynia.pl
schematy komunikacyjne